

LBRIS

We know
books

Conf. univ. dr. MARIUS LUNGU

ATLAS GEOGRAFIC ȘCOLAR

Editura Carta Atlas

2024

CUPRINS

I. TERRA – ELEMENTE DE GEOGRAFIE FIZICĂ

Terra - O planetă a Universului - elemente grafice	3-4
Harta fusurilor orare.....	5
Plăcile tectonice ale Pământului.....	6
Răspândirea vulcanilor pe Glob.....	7
Curenții oceanici.....	8
Harta fluviilor și lacurilor Terrei.....	9

II. GEOGRAFIA CONTINENTELOR

A. EUROPA

Harta politică a Lumii.....	10-11
Harta deșertificării. Harta concentrărilor umane.	
Harta Nato.....	10-11
Harta fizică a Lumii.....	12-13
EUROPA. Harta fizică.....	14
Europa. Repartiția fluviilor și lacurilor.....	15
Europa. Principalele tipuri de climă.	16
Repartiția precipitațiilor medii anuale.	16
Repartiția temperaturii medii anuale.....	16
Europa. Repartiția zonelor biogeografice.....	17
Europa. Harta concentrărilor industriale.....	17
Europa. Harta lingvistică.....	18
Europa. Harta densității medii a populației statelor.....	18
Europa. Harta densității medii a populației.....	18
Europa. Harta politică.....	19
Europa de Vest. Harta fizică.....	20
Franța. Harta fizică.....	21
Benelux. Harta fizică.....	22
Regatul Unit al Marii Britanii și Irlandei de Nord. Harta fizică.....	23
Europa Centrală. Harta fizică.....	24
Germania. Harta fizică.....	25
Polonia. Harta fizică.....	26
România. Harta fizică. Harta geologică.....	27
România. Harta orașelor.	
Harta administrativă	28
Austria. Elveția. Liechtenstein. Harta fizică.....	29
Europa de Sud. Harta fizică.....	30
Peninsula Iberică. Harta fizică.....	31
Peninsula Italică. Harta fizică.....	32
Peninsula Balcanică. Harta fizică.....	33
Europa de Nord. Harta fizică.....	34
Federația Rusă. Harta fizică.....	35

II. GEOGRAFIA CONTINENTELOR

B. CONTINENTE EXTRAEUROPENE

ASIA. Harta fizică.....	36
Asia. Harta politică.....	37
Asia. Repartiția principalelor resurse	38
Asia. Repartiția principalelor concentrări industriale.....	38
Asia. Tipuri de climă.....	39
Asia. Zone biogeografice.....	39
Asia de Nord și Est. Harta fizică.....	40
Asia de Sud și Sud-Est. Harta fizică.....	41
Asia Centrală. Harta fizică.....	42
Asia Caucaziană. Harta fizică.....	43
Asia de Sud-Vest. Harta fizică.....	44

AFRICA. Harta fizică.....	45
Africa insulară. Harta fizică.....	46
Africa. Harta politică.....	47
Africa. Tipuri de climă.....	48
Africa. Repartiția precipitațiilor medii anuale	48
Africa. Temperatura medie anuală a aerului în luna ie	48
Africa. Temperatura medie anuală a aerului în luna ianuarie	48
Africa. Repartiția principalelor resurse subsolice și marile centre industriale.....	49
Africa. Zone biogeografice.....	49

AMERICA. Harta fizică.....	50
America. Harta politică.....	51
America. Tipuri de climă.....	52
Repartiția vegetației naturale.....	52
America. Principalele concentrări industriale.....	52
America. Repartiția resurselor energetice și minerale.....	52
Statele Unite ale Americii. Harta fizică și administrativă.....	53
Canada. Harta fizică și administrativă.....	54
Mexic. Harta fizică.....	55
America Centrală. Harta fizică.....	56
America de Sud. Harta fizică.....	57

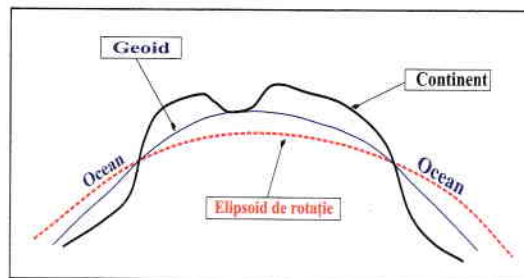
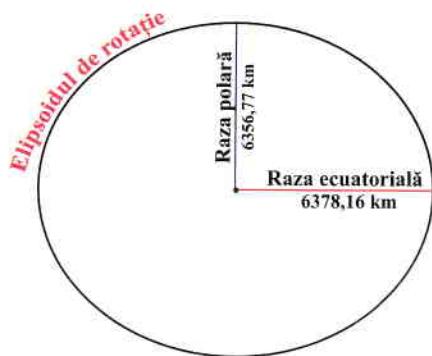
AUSTRALIA ȘI OCEANIA. Harta fizică.....	58
Australia. Harta fizică.....	59
Australia. Tipuri de climă. Zone biogeografice.....	60
Noua Zeelandă. Harta fizică și administrativă.....	61
Antarctica. Harta fizică.....	62
Harta repartiției populației pe glob.....	63

LBRIS

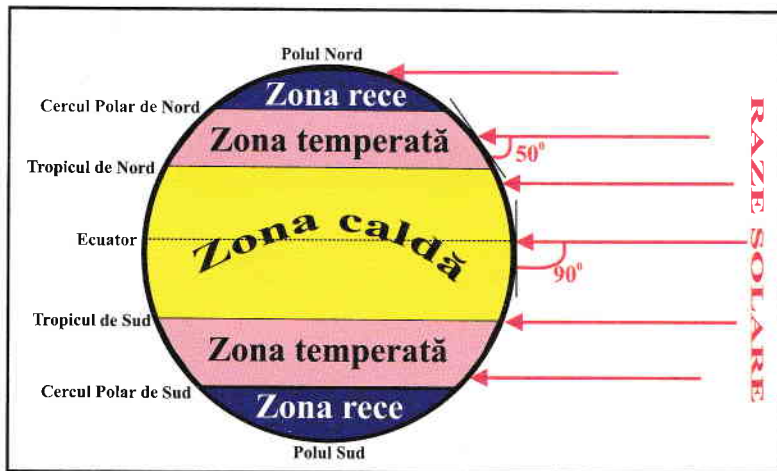
We know books



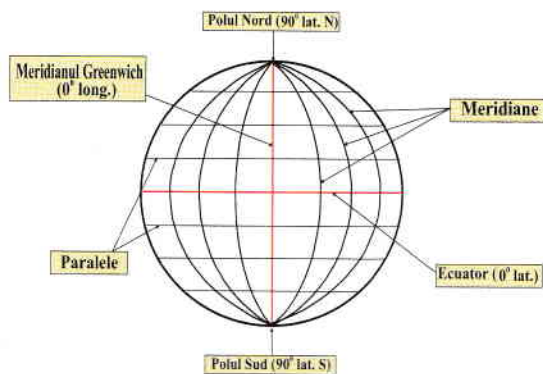
SISTEMUL SOLAR



Raporturile dintre elipsoidul de rotație și geoid



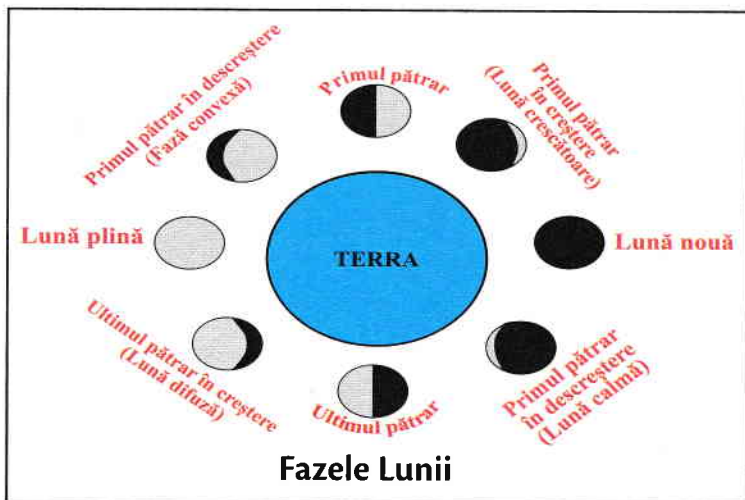
Implicațiile formei Pământului în formarea zonelor de climă




Paralele și meridiane



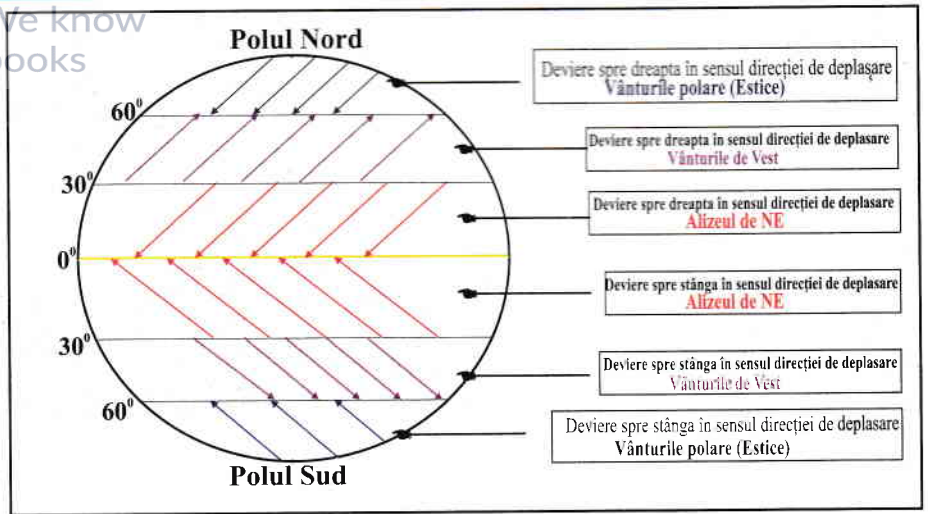
Luna



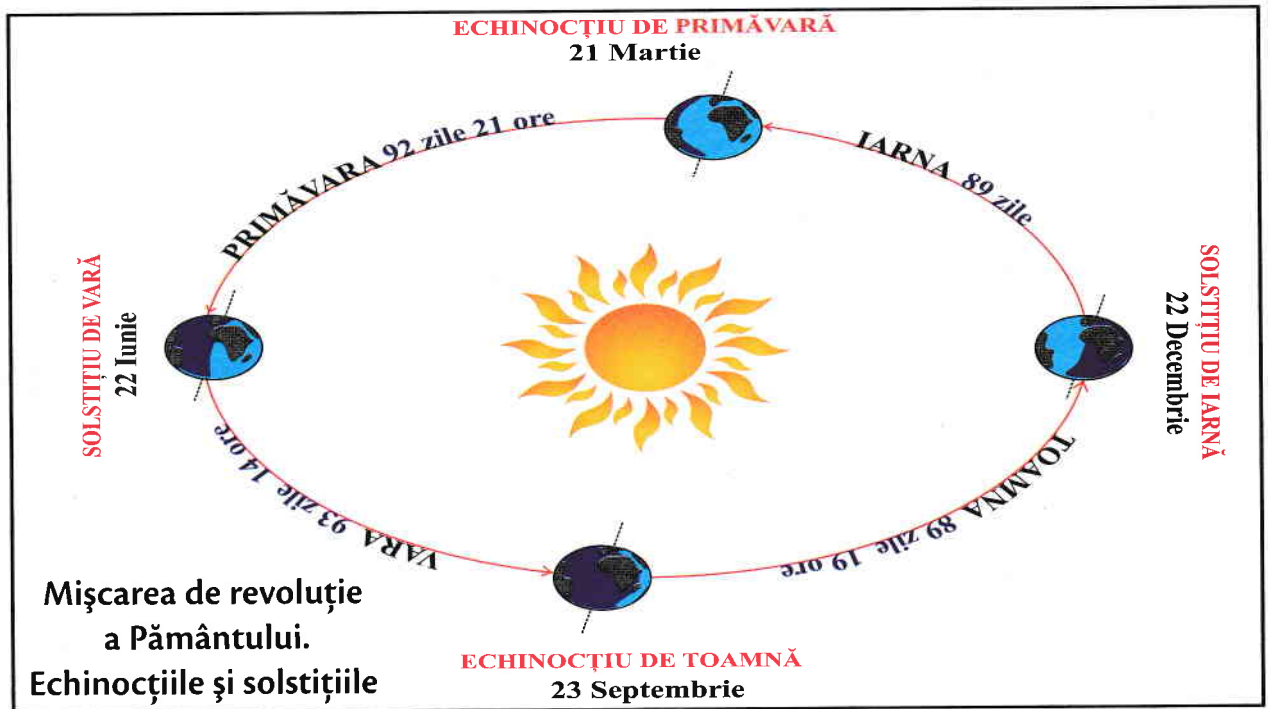
Fazele Lunii



Mișcarea de rotație a Pământului



Direcția de deplasare a vânturilor permanente sub efectul forței Coriolis (indus de mișcarea de rotație a Pământului)



Mișcarea de revoluție a Pământului. Echinocțiile și solștițiile



Globul geografic




Planiglobul

HARTA FUSURILOR ORARE


LIBRIS

books



We know books

Etapele declanșării unui cutremur

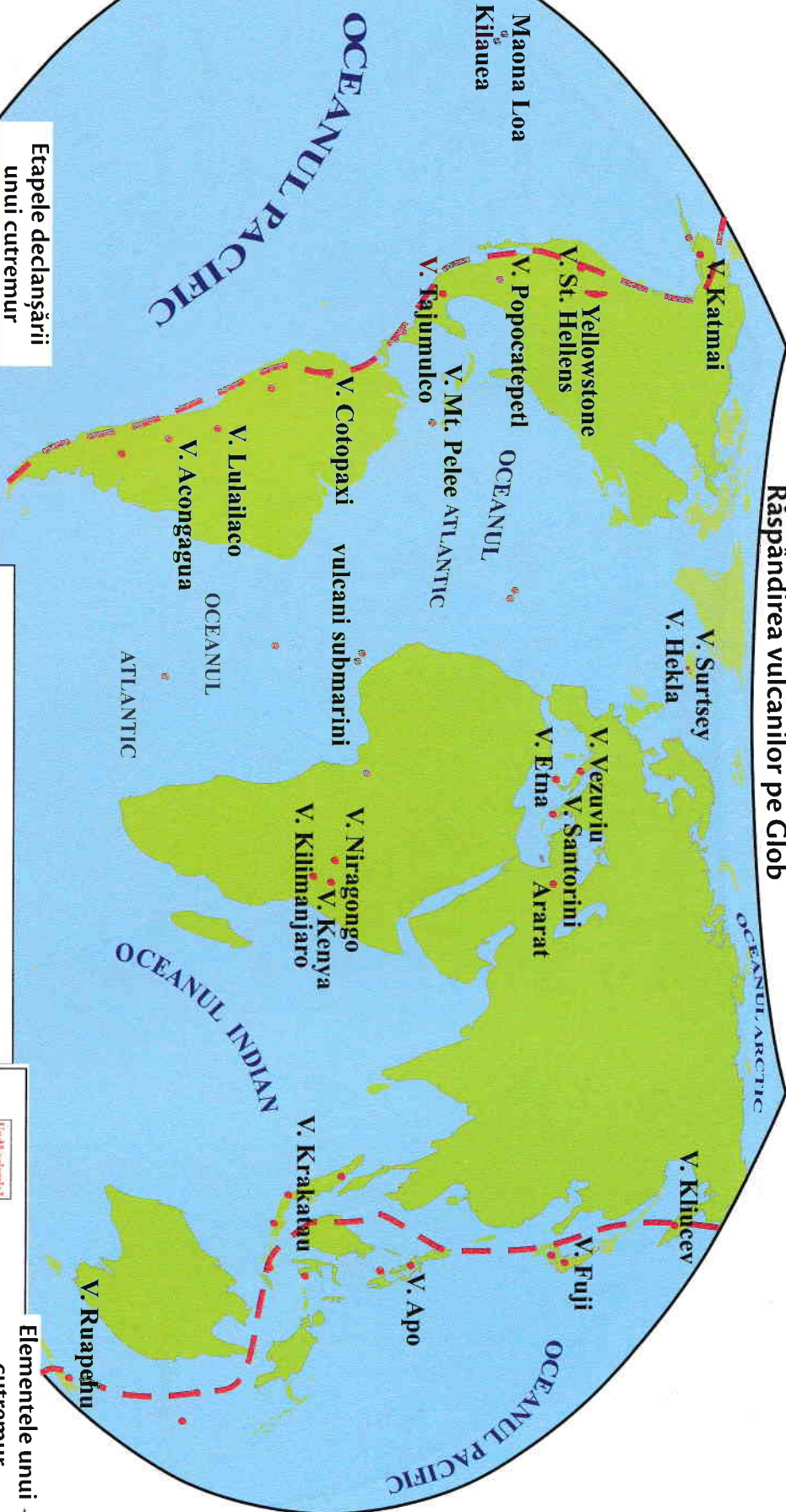


COLIZIUNEA PLĂCILOR TECTONICE

DECLANȘAREA SUBDUCȚIEI

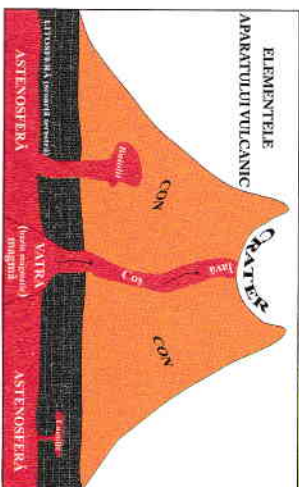
DECLANȘAREA SEISMICĂ PRIN ELIBERAREA ENERGII ACCUMULATE LA CONTACTUL PLĂCILOR TECTONICE

Răspândirea vulcanilor pe Glob

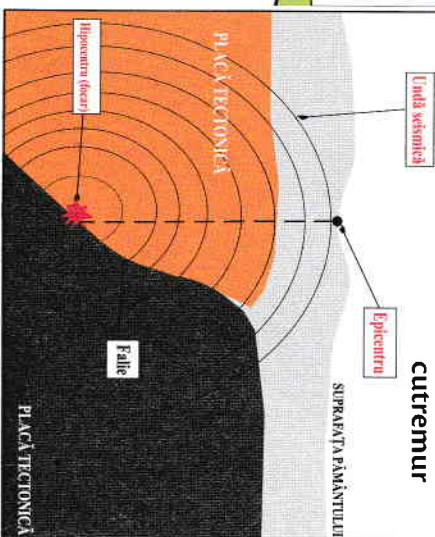


Regiuni vulcanice importante

Cercul de Foc al Pacificului



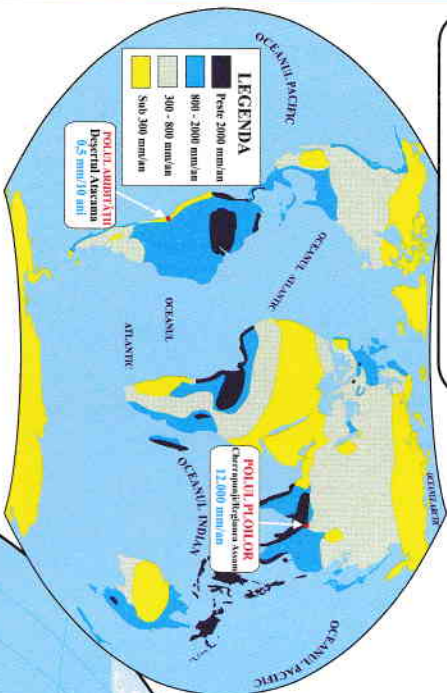
Elementele unui cutremur



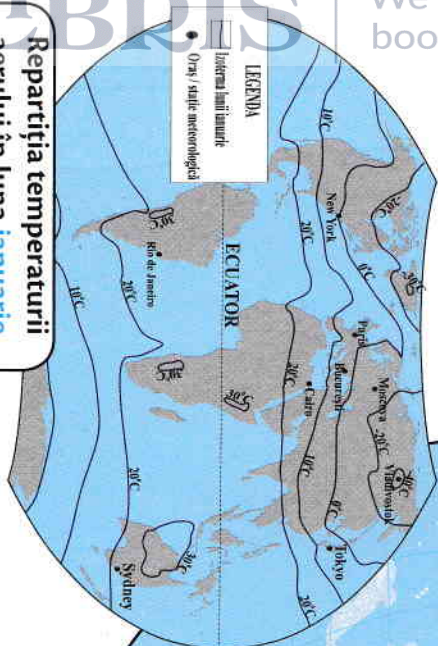
IBDIS

We know books

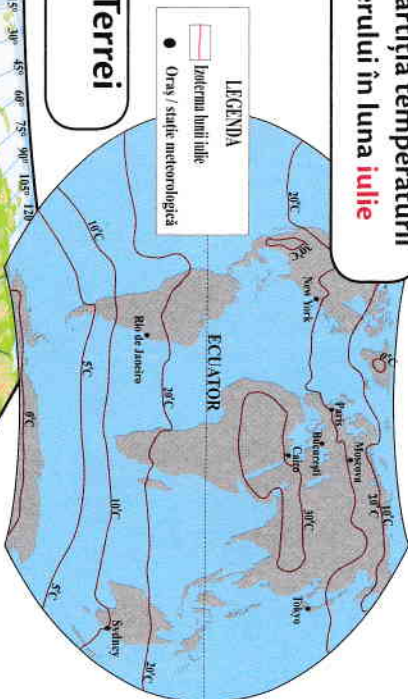
Repartiția precipitațiilor atmosferice medii anuale pe Glob



Repartiția temperaturii aerului în luna ianuarie

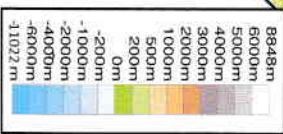


Harta fluviilor și lacurilor Terrei



Repartiția temperaturii aerului în luna iulie

- Lacuri**
- A Tana
 - B Turkana
 - C Kivu
 - D Edward
 - E Albert
 - F Kvuga
 - G Balaton
 - H Vänern
 - I Ladoga
 - J Argentinno
 - K Viedna
 - L Buenos Aires
 - M Marele Lac Sărat



1: 160.000.000